MAPA DO CELÓW PROJEKTOW
Skala 1:500

Odcinek 1

Godło mapy: 6.186.23.18.1.1-4 ,2.1 ,3

Województwo: kujawsko-pomorskie
Powiat: inowrocławski
Jednostka ewidencyjna: 040704_2. Inowro
Obręb ewidencyjny: 0012 Jacewo
Działki nr 304/1 - 304/113

Mapa aktualna na dzień: 01.10.2020r
– – – – zakres opracowanej mapy.
Mapę sporządzono bez sprawdzania
obciążeń służebnościami gruntowymi.
W zakresie opracowanej mapy granice w kolorze:
różowym zostały wkreślone z digitalizacji mapy EG
zielonym zostały wkreślone według stanu prawneg
Ks. rob. 153/2020 ID: 6640.2187.2020
ukł. wsp. 2000 poł. 18. ukł. odniesienia: Kronsztad

WYKONAWCA:
GEOJARPOL Geodezja - Kartografia
Jarosław Pawelczyk - upr. nr 8423
88-100 Inowrocław. ul. Owczarskiego 2
tel. +48 602 151728. e-mail: geojarpol@gmail.com

Jarosław Pawelczyk
geodeta uprawniony
upr. Gł. Geodety Kraju nr 8423

Inowrocław. 06.10.2020 r.

GEOJARPOL - PAWELCZYK - INOWROCŁAW
Poświadcza się, że niniejszy dokument został opracowany w wyniku prac geodezyjnych i kartograficznych, których rezultaty zawiera operat techniczny wpisany do ewidencji materiałów państwowego zasobu geodezyjnego i kartograficznego.
6640.2187.2020 - 19212
Nr protokołu weryfikacji zbiorów danych
29 PAŹ. 2020
Data wystawienia protokołu
Jestem świadomy odpowiedzialności karnej za złożenie fałszywego oświadczenia

Jarosław Pawelczyk
geodeta uprawniony
upr. Gł. Geodety Kraju nr 8423

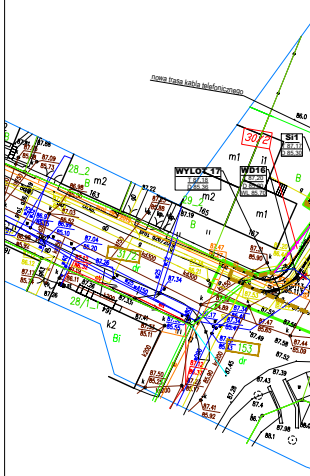
nowa trasa kabla telefonicznego
WYLOT 17
WD16
SI1
m1
m2
k2
B
Bi

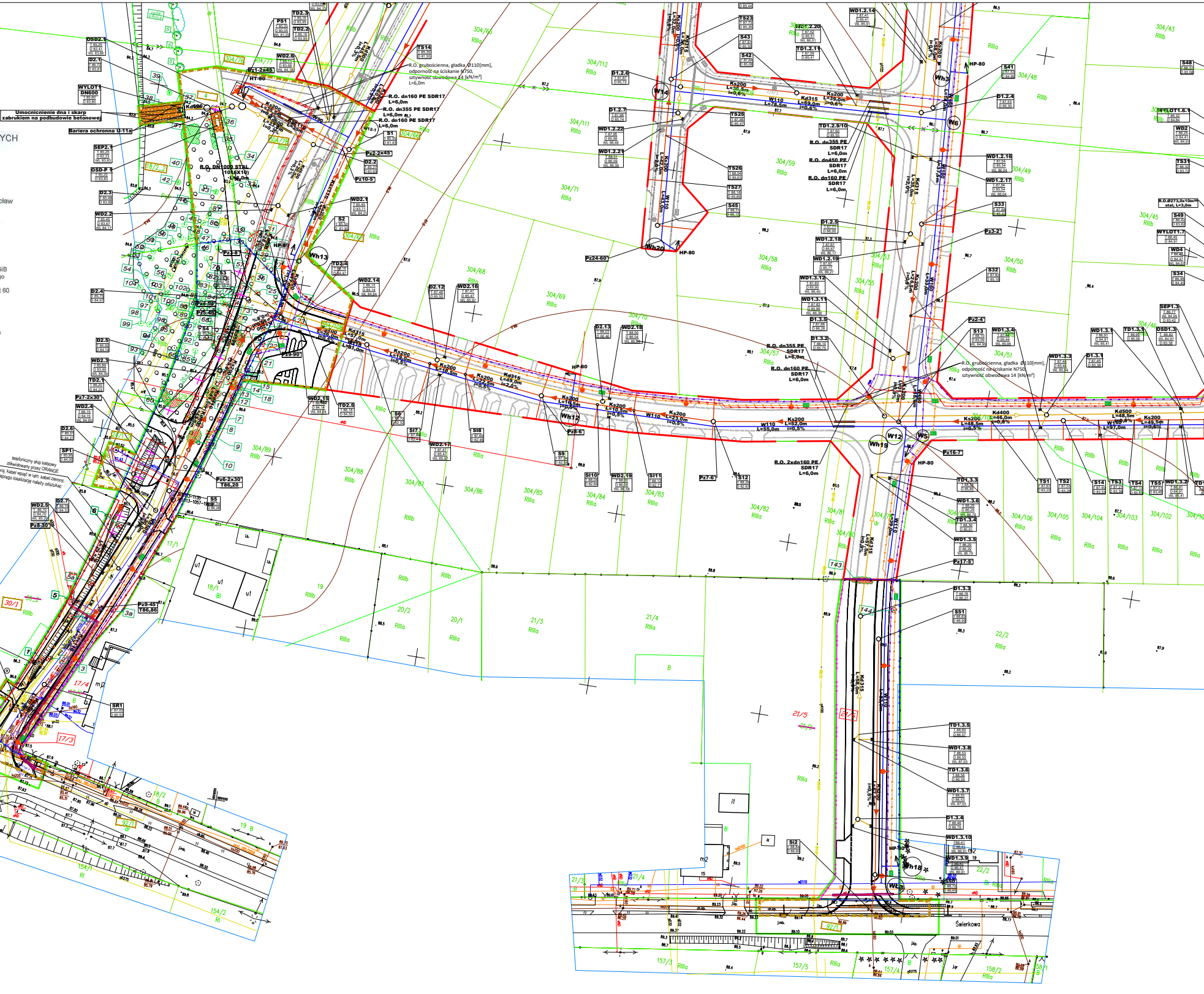
Umocnienie dna i skarp zabrukiem na podbudowie betonowej
Bariera ochronna U-11a
R.O. DN1000 STAL (1016X10) L=20,0m
R.O. grubościenna, gładka Ø110[mm], odporność na ściskanie N750, sztywność obwodowa 14 [kN/m²] L=6,0m
R.O. dn160 PE SDR17 L=6,0m
R.O. dn355 PE SDR17 L=6,0m
R.O. dn450 PE SDR17 L=6,0m
R.O. 2xdn160 PE SDR17 L=6,0m
R.O.Ø273,0x10mm stal, L=3,0m
telefoniczny słup kablowy zlikwidowany przez ORANGE proj. kabel wpiąć w istn. kabel ziemny, którego lokalizację należy odszukać
WYLOT1 DN600
OSD2.1
OSD-P 1
OSD1.3
SEP2.1
SEP1.3
HT-80
HP-80
Wh3
Wh6
Wh12
Wh13
Wh14
Wh18
Wh19
Wh20
W5
W12
Ks200
Ks315
Kd315
Kd400
Kd500
W110
W160
Pz2-2x45
Pz10-5
Pz24-60
Pz3-2
Pz2-4
Pz7-6
Pz16-7
Pz17-5
Pz6-2x30
Pz7-2x30
Pz8-30
Pz9-45
304/77
304/78
304/76
304/79
304/80
304/66
304/65
304/112
304/111
304/71
304/68
304/69
304/70
304/59
304/58
304/57
304/53
304/55
304/51
304/50
304/49
304/48
304/45
304/46
304/43
304/89
304/88
304/87
304/86
304/85
304/84
304/83
304/82
304/81
304/106
304/105
304/104
304/103
304/102
17/1
17/3
17/4
18/1
18/2
19
20/1
20/2
21/3
21/4
21/5
22/2
30/1
154/1
154/2
157/3
157/4
157/5
158/2
92/1
RIIIa
RIIIb
Świerkowa

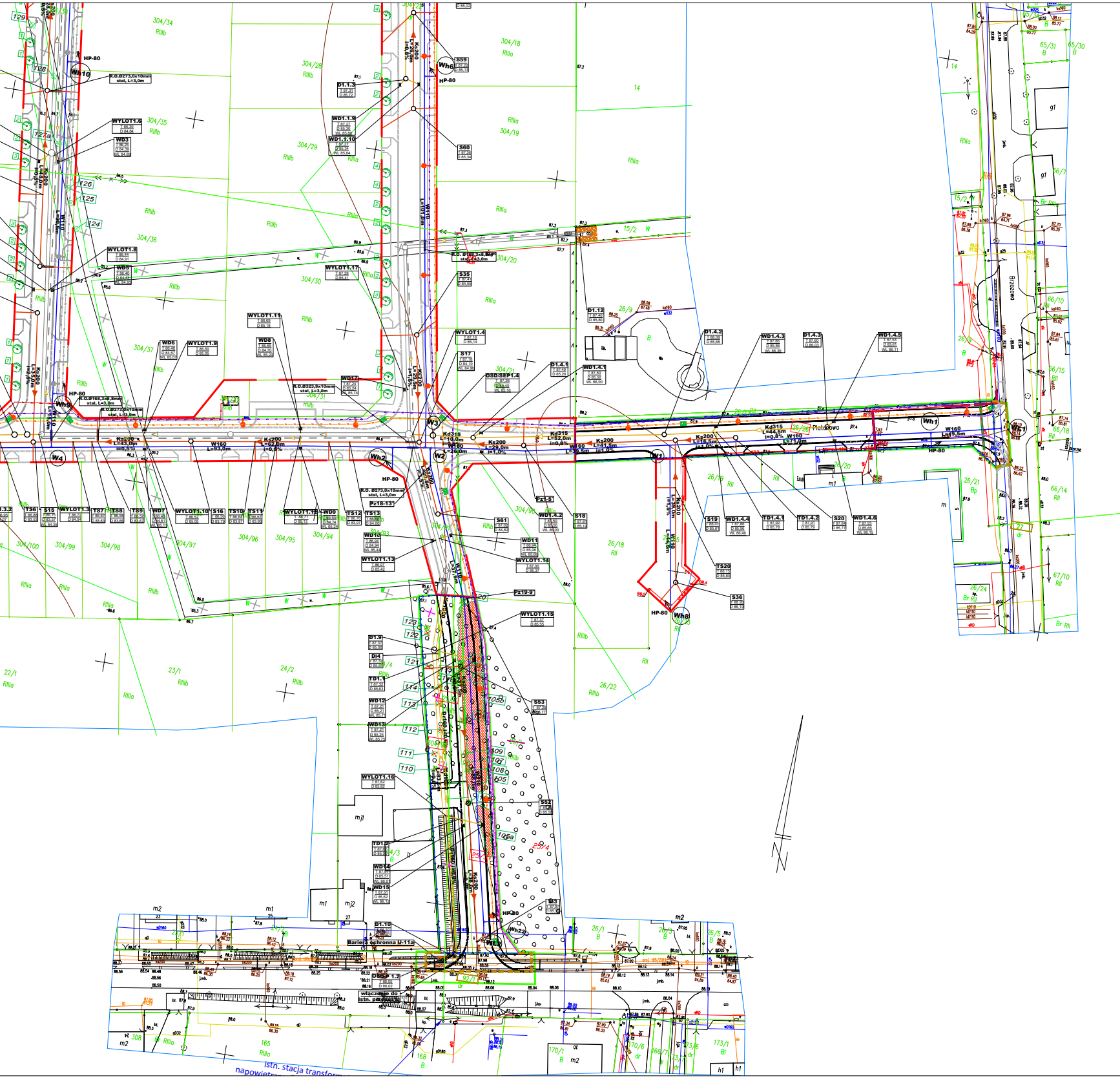
HP-80
Wh10
Wh6
Wh5
Wh3
Wh2
Wh1
Wh8
Wh22
W1
W2
W3
W4
WE1
K.O.Ø273,0x10mm stal, L=3,0m
K.O.Ø168,3x8,8mm stal, L=3,0m
K.O.Ø323,9x10mm stal, L=3,0m
Ks200
Kd315
W160
Brzozowa
Platanowa
WYLOT1.4
WYLOT1.6
WYLOT1.8
WYLOT1.9
WYLOT1.10
WYLOT1.11
WYLOT1.12
WYLOT1.13
WYLOT1.14
WYLOT1.15
WYLOT1.16
WYLOT1.17
OSD/SEP1.4
Bariera ochronna U-11a
włączenie do istn. przepustu
Pz18-13
Pz19-9
304/18
304/19
304/20
304/21
304/28
304/29
304/30
304/31
304/34
304/35
304/36
304/37
304/93
304/94
304/95
304/96
304/97
304/98
304/99
304/100
22/1
23/1
24/2
25/3
25/4
26/5
26/9
26/18
26/19
26/20
26/21
26/22
26/24
65/31
65/30
66/7
66/10
66/14
66/15
66/18
67/10
15/2
14
170/6
170/1
173/1
165
168
308
RIIIa
RIIIb
RII
Istn. stacja transformatorowa napowietrzna

LEGENDA

🟩 Zakres inwestycji

🟥 Zakres inwestycji projektowany wg odrębnego opracowania
- pozwolenie na budowę

Proj. układ drogowy

Proj. układ drogowy - odrębne opracowanie

LEGENDA:
(BR. TELETECHNICZNA)

Istniejący kabel telefoniczny ziemny do likwidacji

Projektowany kabel telefoniczny ziemny

Projektowana rura ochronna

○ Projektowany telefoniczny słup drewniany w szczudle żelbetowym

Istniejący telefoniczny słup kablowy

LEGENDA:
(BR. ELEKTRYCZNA)

Proj. kanał technologiczny

Proj. studnia kanału technologicznego

Proj. kanalizacja kablowa wg projektu PHD -
odrębne opracowanie

Proj. studnia kanału technologicznego wg
projektu PHD - odrębne opracowanie

Proj. słup oświetleniowy o wysokości 8[m] z wysięgnikiem 1,5[m]
i oprawą LED

Proj. linia kablowa oświetleniowa

Proj. szafka oświetleniowa

Proj. szafa elektryczna przepompowni

Proj. linia kablowa elektroenergetyczna nn 0,4[kV]

Proj. słup oświetleniowy 8[m] z wysięgnikiem i oprawą LED wg
projektu PHD - odrębne opracowanie

Proj. linia kablowa oświetleniowa wg projektu PHD -
odrębne opracowanie

Rów do likwidacji

Rów do likwidacji wg odrębnego opracowania

× Element demontowany sieci elektroenergetycznej

× Element demontowany sieci teletechnicznej

LEGENDA:
(BR. SANITARNA)

a o wysokości 7m

Ks	Proj. sieć grawitacyjna kanalizacji sanitarnej wraz z odgałęzieniami
Ksc	Proj. sieć tłoczna kanalizacji sanitarnej
Si	Istn. studnia kanalizacji sanitarnej
S	Proj. studnia kanalizacji sanitarnej
PS	Proj. przepompownia ścieków
SP	Proj. studnia pomiarowa
SR	Proj. studnia rozprężna
Kd	Proj. sieć kanalizacji deszczowej
WD	Proj. wpust deszczowy
D	Proj. studnia kanalizacji deszczowej
OSD	Proj. osadnik piasku
SEP	Proj. osadnik substancji ropopochodnych
OSD/SEP	Proj. osadnik piasku zintegrowany z separatorem substancji ropopochodnych
WYLOT	Proj. wylot
OSD-P	Proj. osadnik poziomy
─•─	Proj. bariera ochronna
Kd	Proj. rurociąg (skanalizowanie rowu) - wg odrębnego opracowania wg projektu ,,PHD"
D	Proj. studnia rurociągu (skanalizowanego rowu) - wg odrębnego opracowania wg projektu ,,PHD"
Kd	Proj. rurociąg - skanalizowanie rowu
- - -	Proj. drenaż
W	Proj. sieć wodociągowa
WŁ	Proj. włączenie w istn. sieć wodociągowa
W	Proj. węzeł sieci wodociągowej
HP-80	Proj. hydrant przeciwpożarowy nadziemny HP-80

LEGENDA:
(DRZEWA)

○	Istn. drzewo
⊗	Istn. drzewo do wycinki w zakresie Gminy Inowrocław
○	Nasadzenie zastępcze drzew
⬭	Nasadzenie zastępcze krzewów
🟩	Grupa drzew o obwodzie do 50cm/ krzewów
🟥	Grupa drzew o obwodzie do 50cm/ krzewów do wycinki w zakresie Gminy Inowrocław
🟦	Grupa drzew o obwodzie do 50cm/ krzewów do wycinki w zakresie PHD

INŻYNIERIA SANITARNA
pracownia projektowo-inwestycyjna

UL. RYNEK 25
86-200 CHEŁMNO
TEL./FAX (0-56) 686-00-55

TEMAT	BUDOWA DRÓG GMINNYCH W RAMACH INWESTYCJI PN. ROZBUDOWA SIECI WODOCIĄGOWEJ I KANALIZACYJNEJ WRAZ INFRASTRUKTURĄ DROGOWĄ I TOWARZYSZĄCĄ W M. JACEWO		
INWESTOR	WÓJT GMINY INOWROCŁAW UL. KRÓLOWEJ JADWIGI 43, 88-100 INOWROCŁAW		
RYSUNEK	PLAN SYTUACYJNY		
PROJEKTOWAŁ	mgr inż. Sławomir Matuszak Uprawnienia bud. do projektowania bez ograniczeń w specjalności instalacje i sieci sanitarne nr ewid. KUP/0139/PWOS/05	26.01.2022	
SPRAWDZIŁ	mgr inż. Piotr Banach Uprawnienia bud. do projektowania bez ograniczeń w specjalności instalacje i sieci sanitarne nr ewid. KUP/0149/PWOS/10	26.01.2022	
BRANŻA	SANITARNA	26.01.2022	1
I.2022R		SKALA 1:500	NR RYS.